



«СОГЛАСОВАНО»
Начальник Калачевского
ДРСУ
А.Н. Кузнецов



«СОГЛАСОВАНО»
Глава Ляпичевского
сельского поселения
В.Ю. Сенякин

«УТВЕРЖДАЮ»
Директор
МКОУ «Ляпичевская СШ»
Г.И. Боднарук



ПАСПОРТ

школьного автобусного маршрута №5

х. Ляпичев – г. Калач-на-Дону – х. Ляпичев

СОСТАВЛЕН

по состоянию

на 11.01.2016г.

СОСТАВЛЕН В 3-Х ЭКЗЕМПЛЯРАХ:

(ПО ОДНОМУ ДЛЯ КАЖДОЙ ИЗ СТОРОН)

ПАСПОРТ ШКОЛЬНОГО МАРШРУТА №5
МКОУ «Ляпичевская СШ»

МАРШРУТ х. Ляпичев – г. Калач-на-Дону – х. Ляпичев
(наименование маршрута)

Составлен по состоянию на 11.01.2016 г.

ХАРАКТЕРИСТИКА МАРШРУТА

| | |
|--|---|
| Вид маршрута | Регулярный школьный |
| Дата открытия и основание | 01.09.2015г. ; Приказ № 131 от 01.09.2015г. «об организации подвоза обучающихся в 2015-2016 учебном году» |
| Наименование организации-заказчика | МКОУ «Ляпичевская СШ» |
| Почтовый и фактический адрес заказчика | 404510, Волгоградская область, Калачевский район, х. Ляпичев, ул. Мира, дом 7 |
| Руководитель (ФИО) организации-заказчика | Директор школы – Галина Ивановна Боднарук |
| Телефон организации-заказчика | (84472) 44-3-97 |
| Наименование организации-перевозчика | МКОУ «Ляпичевская СШ» |
| Почтовый и фактический адрес перевозчика | 404510, Волгоградская область, Калачевский район, х. Ляпичев, ул. Мира, дом 7 |
| Руководитель (ФИО) организации-перевозчика | Директор школы – Галина Ивановна Боднарук |
| Телефон организации-перевозчика | (84472) 44-3-97 |
| Общая протяженность маршрута, км | 130 км |
| Марка подвижного состава | ПАЗ – 3206-110-70; ПАЗ – 32053-70; ПАЗ – 32053-70. |
| Название дорожной организации | Калачевское ДРСУ филиал ГБУ «Волгоградавтодор» |
| Руководитель дорожной организации | А.Н. Кузнецов |
| Дата закрытия и основания | |

СХЕМА МАРШРУТА С УКАЗАНИЕМ ЛИНЕЙНЫХ, ДОРОЖНЫХ СООРУЖЕНИЙ И ОПАСНЫХ УЧАСТКОВ

«СОГЛАСОВАНО»

Начальник Калачевского ДРСУ

_____ А.Н. Кузнецов

«СОГЛАСОВАНО»

Глава Ляпичевского сельского поселения

_____ В.Ю. Сенякин

«УТВЕРЖДАЮ»

Директор
МКОУ «Ляпичевская СШ»

_____ Г.И. Боднарук



АКТ
замера протяженности маршрута и технические параметры автодорог

Комиссия в составе председателя - директор МКОУ «Ляпичевская СШ» Боднарук Г И

Члены комиссии:

- Дудина Т.Л. – педагог – организатор;
- Бережнова М.Д. – председатель ППО;
- Дик А.Г. – ответственный за организацию перевозочного процесса.

11 января 2016г. произвела замер межостановочных расстояний общей протяженности маршрута – х.Ляпичев – г. Калач-на-Дону – х. Ляпичев.

Контроль замера производился на автомобиле марки – ПАЗ – 3206 – 110 – 70, государственный номер А377ВВ, водитель Карагичев М.В.

Комиссия установила:

Общая протяженность маршрута согласно замера составила - 65км.

| Туда | | | Наименование остановочных пунктов | Обратно | | |
|---|---|--|-----------------------------------|----------------------|--|--|
| Показания спидометра (расстояние по спидометру) | Расстояние между остановочными пунктами | Расстояние от начального пункта движения | | Показания спидометра | Расстояние между остановочными пунктами (расстояние по спидометру) | Расстояние от начального пункта движения |
| 65км | 65 км | 65 км | Г. Калач-на-Дону | 65 км | 65 км | 65 км |

Примечание:


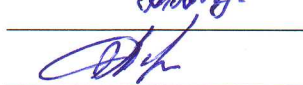
х.Ляпичев- г. Калач-на-Дону - х.Ляпичев
ширина проезжей части – 6м.
тип покрытия – асфальт.

Председатель комиссии



Г.И. Боднарук

Члены комиссии:

Т.Л. Дудина

М.Д. Бережнова

А.Г. Дик

**Подвоз обучающихся
2015 – 2016 учебный год**

Перевозка обучающихся в 2015-2016 уч.году в г. Калач – на – Дону осуществляется на основании плана работы школы (соревнования, олимпиады, конкурсы и т.д.), а также сдачи ГИА и ЕГЭ (9-е, 11-е классы).



«СОГЛАСОВАНО»
Начальник Калачевского
ДРСУ
А.Н. Кузнецов



«СОГЛАСОВАНО»
Глава Ляпичевского
сельского поселения
В.Ю. Сенякин



«УТВЕРЖДАЮ»
Директор
МКОУ «Ляпичевская СШ»
Г.И. Боднарук

ПАСПОРТ

школьного автобусного маршрута №4

х. Ляпичев – п. Донской – х. Ляпичев

СОСТАВЛЕН
по состоянию
на 11.01.2016г.

СОСТАВЛЕН В 3-Х ЭКЗЕМПЛЯРАХ:
(ПО ОДНОМУ ДЛЯ КАЖДОЙ ИЗ СТОРОН)

ПАСПОРТ ШКОЛЬНОГО МАРШРУТА №4
МКОУ «Ляпичевская СШ»

МАРШРУТ х. Ляпичев – п. Донской – х. Ляпичев
(наименование маршрута)

Составлен по состоянию на 11.01.2016 г.

ХАРАКТЕРИСТИКА МАРШРУТА

| | |
|--|---|
| Вид маршрута | Регулярный школьный |
| Дата открытия и основание | 01.09.2015г. ; Приказ № 131 от 01.09.2015г. «об организации подвоза обучающихся в 2015-2016 учебном году» |
| Наименование организации-заказчика | МКОУ «Ляпичевская СШ» |
| Почтовый и фактический адрес заказчика | 404510, Волгоградская область, Калачевский район, х. Ляпичев, ул. Мира, дом 7 |
| Руководитель (ФИО) организации-заказчика | Директор школы – Галина Ивановна Боднарук |
| Телефон организации-заказчика | (84472) 44-3-97 |
| Наименование организации-перевозчика | МКОУ «Ляпичевская СШ» |
| Почтовый и фактический адрес перевозчика | 404510, Волгоградская область, Калачевский район, х. Ляпичев, ул. Мира, дом 7 |
| Руководитель (ФИО) организации-перевозчика | Директор школы – Галина Ивановна Боднарук |
| Телефон организации-перевозчика | (84472) 44-3-97 |
| Общая протяженность маршрута, км | 6 км. |
| Марка подвижного состава | ПАЗ – 3206-110-70; ПАЗ – 32053-70; ПАЗ – 32053-70. |
| Название дорожной организации | Калачевское ДРСУ филиал ГБУ «Волгоградавтодор» |
| Руководитель дорожной организации | А.Н. Кузнецов |
| Дата закрытия и основания маршрута | |

СХЕМА МАРШРУТА С УКАЗАНИЕМ ЛИНЕЙНЫХ, ДОРОЖНЫХ СООРУЖЕНИЙ И ОПАСНЫХ УЧАСТКОВ

«СОГЛАСОВАНО»

Начальник Калачевского ДРСУ

_____ А.Н. Кузнецов



«СОГЛАСОВАНО»

Глава Ляпичевского сельского поселения

_____ В.Ю. Сенякин

«УТВЕРЖДАЮ»

Директор МКОУ «Ляпичевская СШ»

_____ Г.И. Боднарук



АКТ
замера протяженности маршрута и технические параметры автодорог

Комиссия в составе председателя - директор МКОУ «Ляпичевская СШ» Боднарук Г И

Члены комиссии:

- Дудина Т.Л. – педагог – организатор;
- Бережнова М.Д. – председатель ППО;
- Дик А.Г. – ответственный за организацию перевозочного процесса.

11 января 2016г. произвела замер межостановочных расстояний общей протяженности маршрута – х.Ляпичев – п. Донской – х. Ляпичев.

Контроль замера производился на автомобиле марки – ПАЗ – 3206 – 110 – 70, государственный номер А377ВВ, водитель Карагичев М.В.

Комиссия установила:

общая протяженность маршрута согласно замера составила - 6км.

| Туда | | | | Обратно | | |
|---|---|--|-----------------------------------|----------------------|--|--|
| Показания спидометра (расстояние по спидометру) | Расстояние между остановочными пунктами | Расстояние от начального пункта движения | Наименование остановочных пунктов | Показания спидометра | Расстояние между остановочными пунктами (расстояние по спидометру) | Расстояние от начального пункта движения |
| 3 км | 3 км | 3 км | П. Донской | 3 км | 3 км | 3 км |

Примечание:





х.Ляпичев- п. Донской - х.Ляпичев

ширина проезжей части – 6м.

тип покрытия – асфальт.

Председатель комиссии

Члены комиссии:

| | |
|---|----------------|
|  | Г.И. Боднарук |
|  | Т.Л. Дудина |
|  | М.Д. Бережнова |
|  | А.Г. Дик |

**Подвоз обучающихся
2015 – 2016 учебный год**

| хутора ступени | х. Вербовский | х. Новоляпичев | х. Новопетровский | п. Донской | ИТОГО |
|-------------------|---------------|----------------|-------------------|------------|-------|
| 1 – 4 классы | 7 | 14 | 7 | 27 | 55 |
| 5 – 9 классы | 15 | 14 | 14 | 24 | 67 |
| 10 – 11 классы | - | 3 | 3 | 1 | 7 |
| ИТОГО | 22 | 31 | 24 | 52 | 129 |

«СОГЛАСОВАНО»
Начальник Калачевского
ДРСУ
А.И. Кузнецов



«СОГЛАСОВАНО»
Глава Ляпичевского
сельского поселения
В.Ю. Сенякин



«УТВЕРЖДАЮ»
Директор
МКОУ «Ляпичевская СП»
Т.И. Боднарук



ПАСПОРТ

школьного автобусного маршрута №3

х. Ляпичев – х. Новоляпичев – х. Ляпичев

СОСТАВЛЕН

по состоянию

на 11.01.2016г.

СОСТАВЛЕН В 3-Х ЭКЗЕМПЛЯРАХ:

(ПО ОДНОМУ ДЛЯ КАЖДОЙ ИЗ СТОРОН)

ПАСПОРТ ШКОЛЬНОГО МАРШРУТА № 3
МКОУ «Ляпичевская СШ»

МАРШРУТ х. Ляпичев – х. Новоляпичев – х. Ляпичев
(наименование маршрута)

Составлен по состоянию на 11.01.2016 г.

ХАРАКТЕРИСТИКА МАРШРУТА

| | |
|---|---|
| Вид маршрута | Регулярный школьный |
| Дата открытия и основание | 01.09.2015г. ; Приказ № 131 от 01.09.2015г. «об организации подвоза обучающихся в 2015-2016 учебном году» |
| Наименование организации-заказчика | МКОУ «Ляпичевская СШ» |
| Почтовый и фактический адрес заказчика | 404510, Волгоградская область, Калачевский район, х. Ляпичев, ул. Мира, дом 7 |
| Руководитель (ФИО) организации-заказчика | Директор школы – Галина Ивановна Боднарук |
| Телефон организации-заказчика | (84472) 44-3-97 |
| Наименование организации-перевозчика | МКОУ «Ляпичевская СШ» |
| Почтовый и фактический адрес перевозчика | 404510, Волгоградская область, Калачевский район, х. Ляпичев, ул. Мира, дом 7 |
| Руководитель (ФИО) организации-перевозчика | Директор школы – Галина Ивановна Боднарук |
| Телефон организации-перевозчика | (84472) 44-3-97 |
| Общая протяженность маршрута, км | 16 км |
| Марка подвижного состава | ПАЗ – 3206-110-70; ПАЗ – 32053-70; ПАЗ – 32053-70. |
| Название дорожной организации | Калачевское ДРСУ филиал ГБУ «Волгоградавтодор» |
| Руководитель дорожной организации | А.Н. Кузнецов |
| Почтовый и фактический адрес дорожной организации | |
| Дата закрытия и основания | |

СХЕМА МАРШРУТА С УКАЗАНИЕМ ЛИНЕЙНЫХ, ДОРОЖНЫХ СООРУЖЕНИЙ И ОПАСНЫХ УЧАСТКОВ

«СОГЛАСОВАНО»

Начальник Калачевского ДРСУ

_____ А.Н. Кузнецов

«СОГЛАСОВАНО»

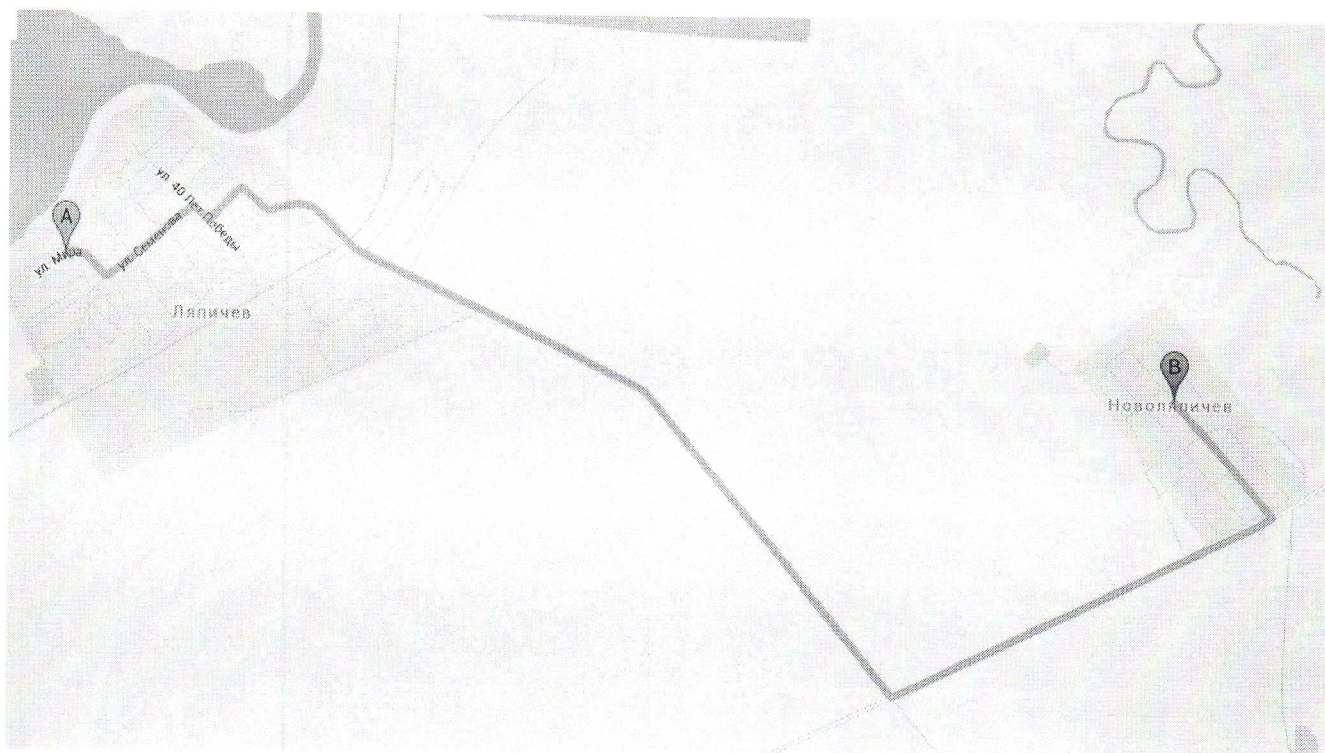
Глава Ляпичевского сельского поселения

_____ В.Ю. Сенякин

«УТВЕРЖДАЮ»

Директор МКОУ «Ляпичевская СШ»

_____ Г.И. Боднарук



АКТ

замера протяженности маршрута и технические параметры автодорог

Комиссия в составе председателя - директор МКОУ «Ляпичевская СШ» Боднарук Г И

Члены комиссии:

- Дудина Т.Л. – педагог – организатор;
- Бережнова М.Д. – председатель ППО;
- Дик А.Г. – ответственный за организацию перевозочного процесса.

11 января 2016г. произвела замер межостановочных расстояний общей протяженности маршрута – х.Ляпичев – х. Новоляпичев – х. Ляпичев.

Контроль замера производился на автомобиле марки – ПАЗ – 3206 – 110 – 70, государственный номер А377ВВ, водитель Карагичев М.В.

Комиссия установила:

Общая протяженность маршрута согласно замера составила - 16км.

| Туда | | | | Обратно | | |
|---|---|--|-----------------------------------|----------------------|--|--|
| Показания спидометра (расстояние по спидометру) | Расстояние между остановочными пунктами | Расстояние от начального пункта движения | Наименование остановочных пунктов | Показания спидометра | Расстояние между остановочными пунктами (расстояние по спидометру) | Расстояние от начального пункта движения |
| 8 км | 8 км | 8 км | П. Донской | 8 км | 8 км | 8 км |

Примечание:

х.Ляпичев- х. Новоляпичев - х.Ляпичев
наименование дороги – п. Октябрьский – х. Шебалино
ширина проезжей части – 6м.
тип покрытия – асфальт.

Председатель комиссии



Г.И. Боднарук

Члены комиссии:



Т.Л. Дудина



М.Д. Бережнова



А.Г. Дик

**Подвоз обучающихся
2015 – 2016 учебный год**

| хутора ступени | х. Вербовский | х. Новоляпичев | х. Новопетровский | п. Донской | ИТОГО |
|-------------------|---------------|----------------|-------------------|------------|-------|
| 1 – 4 классы | 7 | 14 | 7 | 27 | 55 |
| 5 – 9 классы | 15 | 14 | 14 | 24 | 67 |
| 10 – 11 классы | - | 3 | 3 | 1 | 7 |
| ИТОГО | 22 | 31 | 24 | 52 | 129 |



«СОГЛАСОВАНО»
Начальник Калачевского
ДРСУ
А.Н. Кузнецов



«СОГЛАСОВАНО»
Глава Ляпичевского
сельского поселения
В.Ю. Сенякин



«УТВЕРЖДАЮ»
Директор
МКОУ «Ляпичевская СШ»
Г.И. Боднарук

ПАСПОРТ
школьного автобусного маршрута №2
х. Ляпичев – х. Новопетровский – х. Ляпичев

СОСТАВЛЕН
по состоянию
на 11.01.2016г.

СОСТАВЛЕН В 3-Х ЭКЗЕМПЛЯРАХ:
(ПО ОДНОМУ ДЛЯ КАЖДОЙ ИЗ СТОРОН)

ПАСПОРТ ШКОЛЬНОГО МАРШРУТА №2
МКОУ «Ляпичевская СШ»

МАРШРУТ х. Ляпичев – х. Новопетровский – х. Ляпичев
(наименование маршрута)

Составлен по состоянию на 11.01.2016 г.

ХАРАКТЕРИСТИКА МАРШРУТА

| | |
|--|---|
| Вид маршрута | Регулярный школьный |
| Дата открытия и основание | 01.09.2015г. ; Приказ № 131 от 01.09.2015г. «об организации подвоза обучающихся в 2015-2016 учебном году» |
| Наименование организации-заказчика | МКОУ «Ляпичевская СШ» |
| Почтовый и фактический адрес заказчика | 404510, Волгоградская область, Калачевский район, х. Ляпичев, ул. Мира, дом 7 |
| Руководитель (ФИО) организации-заказчика | Директор школы – Галина Ивановна Боднарук |
| Телефон организации-заказчика | (84472) 44-3-97 |
| Наименование организации-перевозчика | МКОУ «Ляпичевская СШ» |
| Почтовый и фактический адрес перевозчика | 404510, Волгоградская область, Калачевский район, х. Ляпичев, ул. Мира, дом 7 |
| Руководитель (ФИО) организации-перевозчика | Директор школы – Галина Ивановна Боднарук |
| Телефон организации-перевозчика | (84472) 44-3-97 |
| Общая протяженность маршрута, км | 20км |
| Марка подвижного состава | ПАЗ – 3206-110-70; ПАЗ – 32053-70; ПАЗ – 32053-70. |
| Название дорожной организации | Калачевское ДРСУ |
| Руководитель дорожной организации | А.Н. Кузнецов |
| Дата закрытия и основания | |

СХЕМА МАРШРУТА С УКАЗАНИЕМ ЛИНЕЙНЫХ, ДОРОЖНЫХ СООРУЖЕНИЙ И ОПАСНЫХ УЧАСТКОВ

«СОГЛАСОВАНО»

Начальник Калачевского
ДРСУ

_____ А.Н. Кузнецов

«СОГЛАСОВАНО»

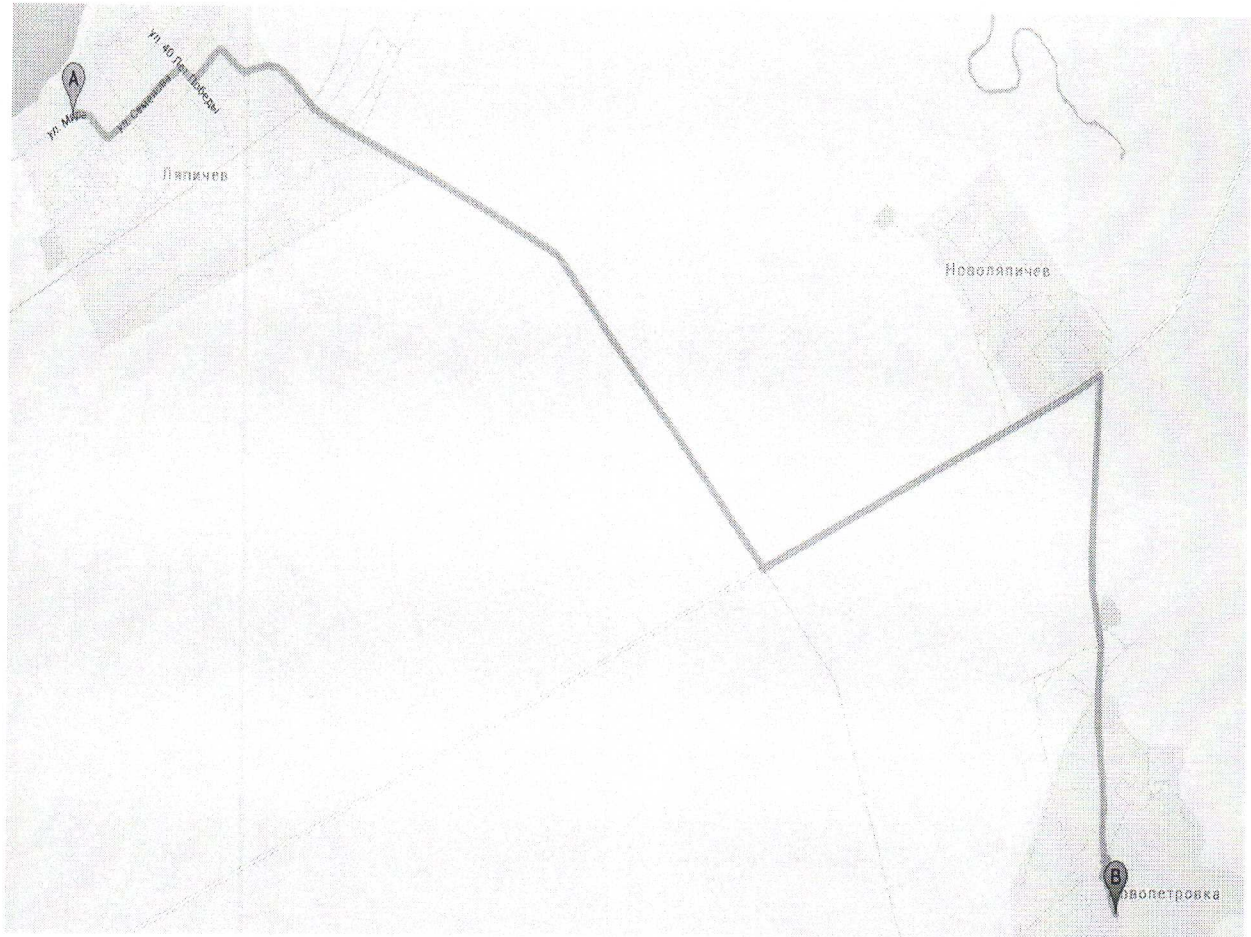
Глава Ляпичевского сельского
поселения

_____ В.Ю. Сенякин

«УТВЕРЖДАЮ»

Директор
МКОУ «Ляпичевская СШ»

_____ Г.И. Боднарук



АКТ
замера протяженности маршрута и технические параметры автодорог

Комиссия в составе председателя - директор МКОУ «Ляпичевская СШ» Боднарук Г И

Члены комиссии:

- Дудина Т.Л. – педагог – организатор;
- Бережнова М.Д. – председатель ППО;
- Дик А.Г. – ответственный за организацию перевозочного процесса.

11 января 2016г. произвела замер межостановочных расстояний общей протяженности маршрута – х.Ляпичев – х. Новопетровский – х. Ляпичев.

Контроль замера производился на автомобиле марки – ПАЗ – 3206 – 110 – 70, государственный номер А377ВВ, водитель Карагичев М.В.

Комиссия установила:

общая протяженность маршрута согласно замера составила - 20км.

| Туда | | | | Обратно | | |
|---|---|--|-----------------------------------|----------------------|--|--|
| Показания спидометра (расстояние по спидометру) | Расстояние между остановочными пунктами | Расстояние от начального пункта движения | Наименование остановочных пунктов | Показания спидометра | Расстояние между остановочными пунктами (расстояние по спидометру) | Расстояние от начального пункта движения |
| 10 км | 10 км | 10 км | Х. Новопетровский | 10 км | 10 км | 10 км |

Примечание:


х.Ляпичев- х. Новопетровский - х.Ляпичев
наименование дороги – п. Октябрьский – х. Шебалино
ширина проезжей части – 6м.
тип покрытия – асфальт.

Председатель комиссии




Г.И. Боднарук

Члены комиссии:



Т.Л. Дудина



М.Д. Бережнова



А.Г. Дик

**Подвоз обучающихся
2015 – 2016 учебный год**

| хутора ступени | х. Вербовский | х. Новоляпичев | х. Новопетровский | п. Донской | ИТОГО |
|-------------------|---------------|----------------|-------------------|------------|-------|
| 1 – 4 классы | 7 | 14 | 7 | 27 | 55 |
| 5 – 9 классы | 15 | 14 | 14 | 24 | 67 |
| 10 – 11 классы | - | 3 | 3 | 1 | 7 |
| ИТОГО | 22 | 31 | 24 | 52 | 129 |



«СОГЛАСОВАНО»

Начальник Калачевского

ДПС

А.Н. Кузнецов



«СОГЛАСОВАНО»

Глава Ляпичевского

сельского поселения

В.Ю. Сенякин

«УТВЕРЖДАЮ»

Директор

МКОУ «Ляпичевская СШ»

Г.И. Боднарук



ПАСПОРТ

школьного автобусного маршрута №1

х. Ляпичев – х. Вербовский – х. Ляпичев

СОСТАВЛЕН

по состоянию

на 11.01.2016г.

СОСТАВЛЕН В 3-Х ЭКЗЕМПЛЯРАХ:

(ПО ОДНОМУ ДЛЯ КАЖДОЙ ИЗ СТОРОН)

СХЕМА МАРШРУТА С УКАЗАНИЕМ ЛИНЕЙНЫХ, ДОРОЖНЫХ СООРУЖЕНИЙ И ОПАСНЫХ УЧАСТКОВ

«СОГЛАСОВАНО»

Начальник Калачевского ДРСУ

А.Н. Кузнецов



«СОГЛАСОВАНО»

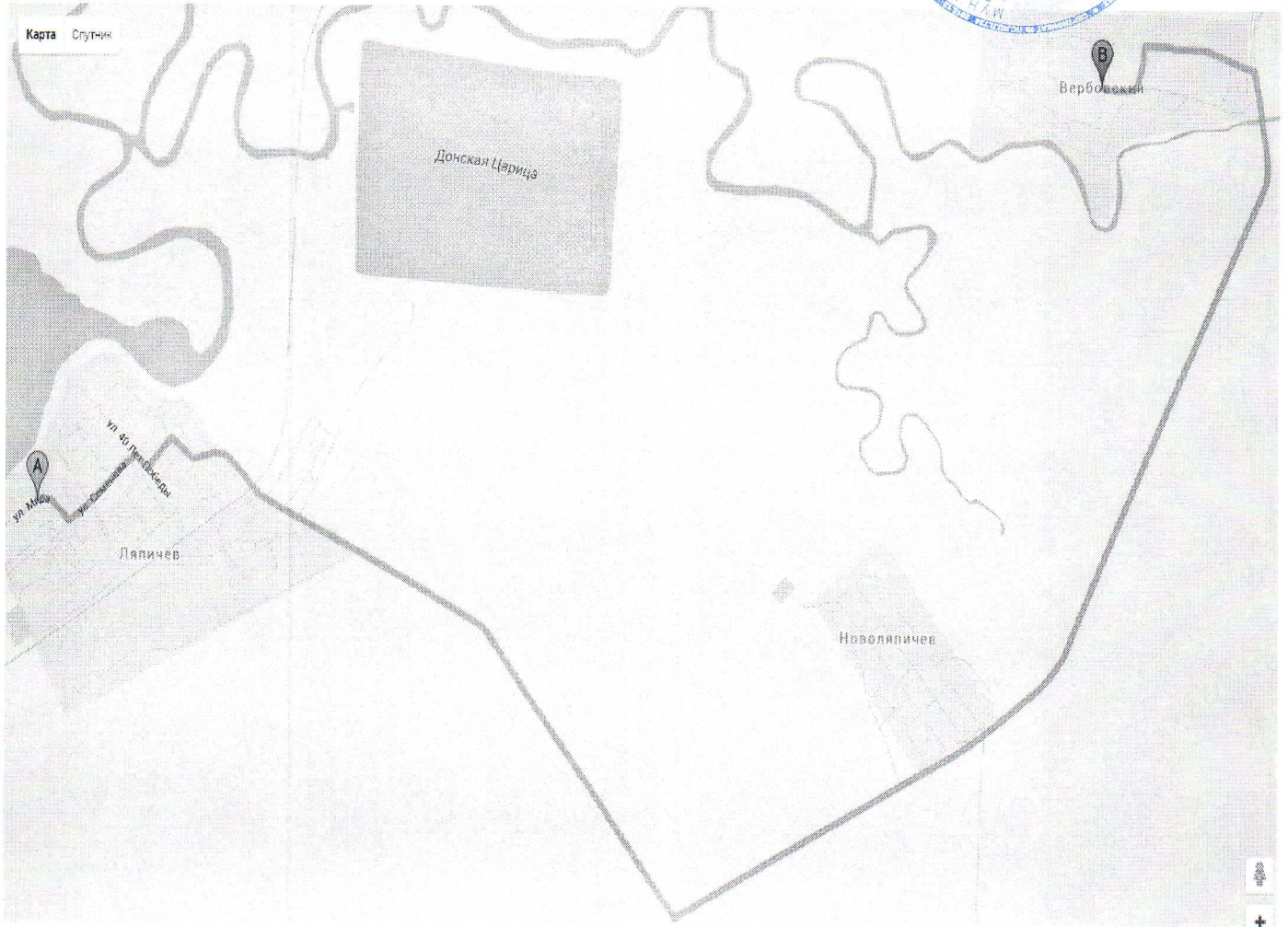
Глава Ляпичевского сельского поселения

В.Ю. Сенякин

«УТВЕРЖДАЮ»

Директор МКОУ «Ляпичевская СШ»

М.И. Боднарук



**ПАСПОРТ ШКОЛЬНОГО МАРШРУТА №1
МКОУ «Ляпичевская СШ»**

МАРШРУТ х. Ляпичев – х. Вербовский – х. Ляпичев
(наименование маршрута)

Составлен по состоянию на 11.01.2016 г.

ХАРАКТЕРИСТИКА МАРШРУТА

| | |
|--|---|
| Вид маршрута | Регулярный школьный |
| Дата открытия и основание | 01.09.2015г. ; Приказ № 131 от 01.09.2015г. «об организации подвоза обучающихся в 2015-2016 учебном году» |
| Наименование организации-заказчика | МКОУ «Ляпичевская СШ» |
| Почтовый и фактический адрес заказчика | 404510, Волгоградская область, Калачевский район, х. Ляпичев, ул. Мира, дом 7 |
| Руководитель (ФИО) организации-заказчика | Директор школы – Галина Ивановна Боднарук |
| Телефон организации-заказчика | (84472) 44-3-97 |
| Наименование организации-перевозчика | МКОУ «Ляпичевская СШ» |
| Почтовый и фактический адрес перевозчика | 404510, Волгоградская область, Калачевский район, х. Ляпичев, ул. Мира, дом 7 |
| Руководитель (ФИО) организации-перевозчика | Директор школы – Галина Ивановна Боднарук |
| Телефон организации-перевозчика | (84472) 44-3-97 |
| Общая протяженность маршрута, км | 26км |
| Марка подвижного состава | ПАЗ – 3206-110-70; ПАЗ – 32053-70; ПАЗ – 32053-70. |
| Название дорожной организации | Калачевское ДРСУ |
| Руководитель дорожной организации | А.Н. Кузнецов |
| Дата закрытия и основания | |

АКТ

замера протяженности маршрута и технические параметры автодорог

Комиссия в составе председателя - директор МКОУ «Ляпичевская СШ» Боднарук Г И

Члены комиссии:

- Дудина Т.Л. – педагог – организатор;
- Бережнова М.Д. – председатель ППО;
- Дик А.Г. – ответственный за организацию перевозочного процесса.

11 января 2016г. произвела замер межостановочных расстояний общей протяженности маршрута – х.Ляпичев – х. Вербовский – х. Ляпичев.

Контроль замера производился на автомобиле марки – ПАЗ – 3206 – 110 – 70, государственный номер А377ВВ, водитель Карагичев М.В.

Комиссия установила:


общая протяженность маршрута согласно замера составила - 26км.


| Туда | | | | Обратно | | |
|---|---|--|-----------------------------------|----------------------|--|--|
| Показания спидометра (расстояние по спидометру) | Расстояние между остановочными пунктами | Расстояние от начального пункта движения | Наименование остановочных пунктов | Показания спидометра | Расстояние между остановочными пунктами (расстояние по спидометру) | Расстояние от начального пункта движения |
| 13 км | 13 км | 13 км | Х. Вербовский | 13 км | 13 км | 13 км |

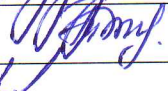
Примечание:


х.Ляпичев- х. Вербовский - х.Ляпичев
наименование дороги – п. Октябрьский – х. Шебалино
ширина проезжей части – 6м.
тип покрытия – асфальт.

Председатель комиссии









Г.И. Боднарук

Члены комиссии:

Т.Л. Дудина

М.Д. Бережнова

А.Г. Дик

**Подвоз обучающихся
2015 – 2016 учебный год**

| хутора ступени | х. Вербовский | х. Новоляпичев | х. Новопетровский | п. Донской | ИТОГО |
|-------------------|----------------------|----------------|-------------------|------------|--------------|
| 1 – 4 классы | 7 | 14 | 7 | 27 | 55 |
| 5 – 9 классы | 15 | 14 | 14 | 24 | 67 |
| 10 – 11 классы | - | 3 | 3 | 1 | 7 |
| ИТОГО | 22 | 31 | 24 | 52 | 129 |